









Verkehr




Erfassung der Verkehrslage und Verkehrsinformationen / Basisdienste

-  Infrastrukturseitige Datenerfassung
-  Fahrzeugseitige Datenerfassung
-  Ermittlung der Verkehrswetterlage
-  Ermittlung der Verkehrslage
-  Identifikation Verkehrseignisse

Verkehrs(fluss)-Information und Navigation





-  Straßenvorausschau
-  Baustelleninformationssystem
-  Erweiterte Navigation

Verkehrs(fluss)-Steuerung





-  Umleitungsmanagement
-  Lichtsignalanlagen-Netzsteuerung
-  Lokale verkehrsabhängige Lichtsignalanlagensteuerung

Fahren und Sicherheit

Lokale Gefahrenwarnung



-  Hinderniswarnung
-  Stauendewarnung
-  Straßenwetterwarnung
-  Einsatzfahrzeugwarnung

Fahrerassistenz

-  Verkehrszeichen-Assistent /-Warnung
-  Ampel-Phasen-Assistent /-Warnung
-  Elektronisches Bremslicht
-  Kreuzungs- /Querverkehrsassistent

Ergänzende Dienste

Internetzugang und lokale Informationsdienste

-  Internetbasierte Dienstnutzung
-  Standortinformationsdienste